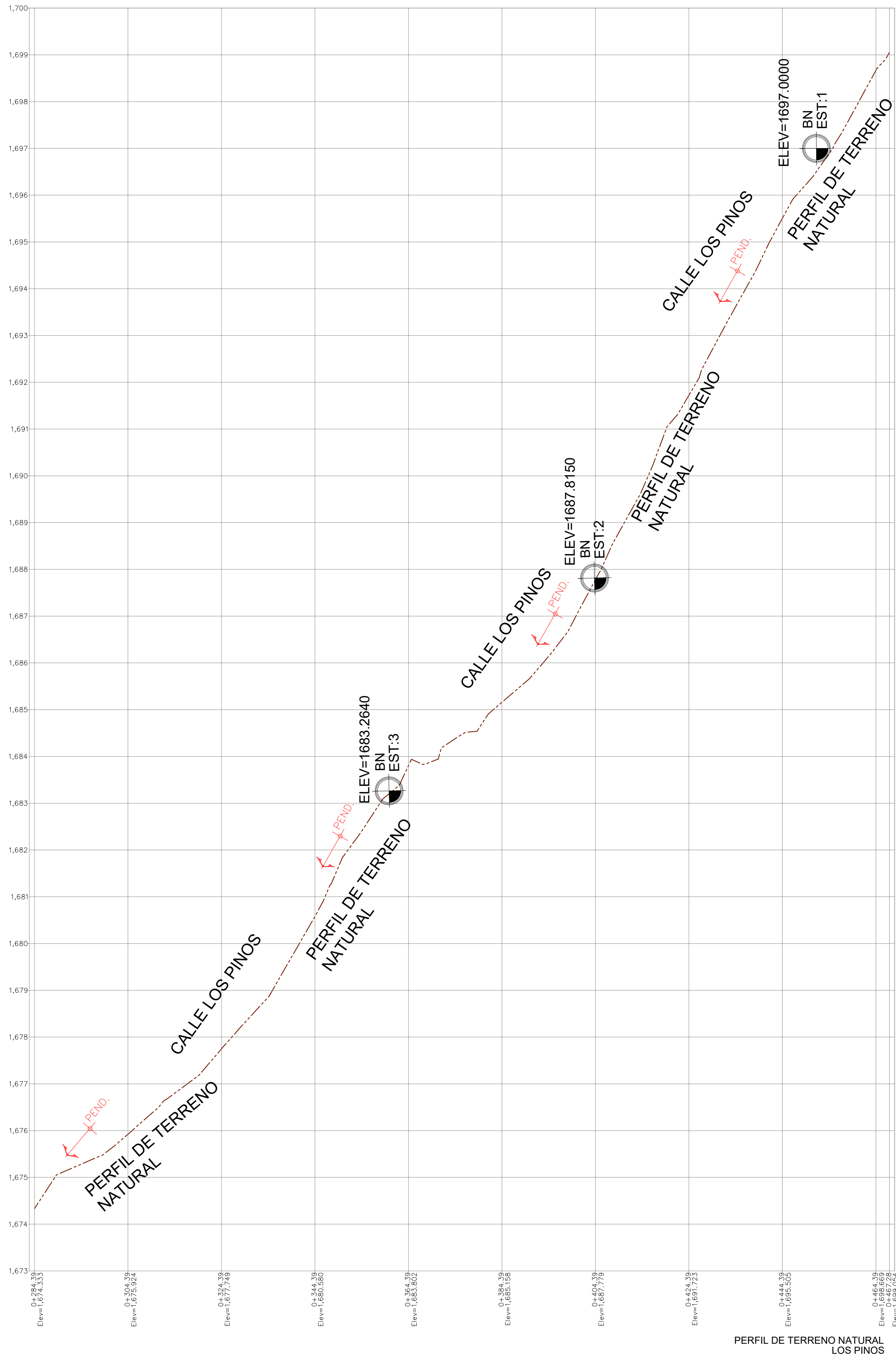
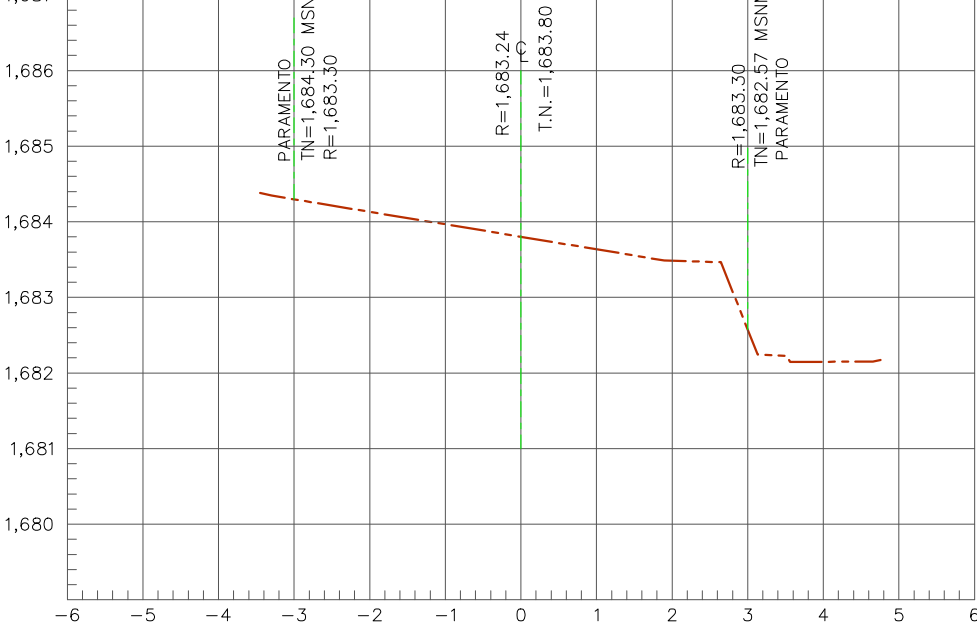
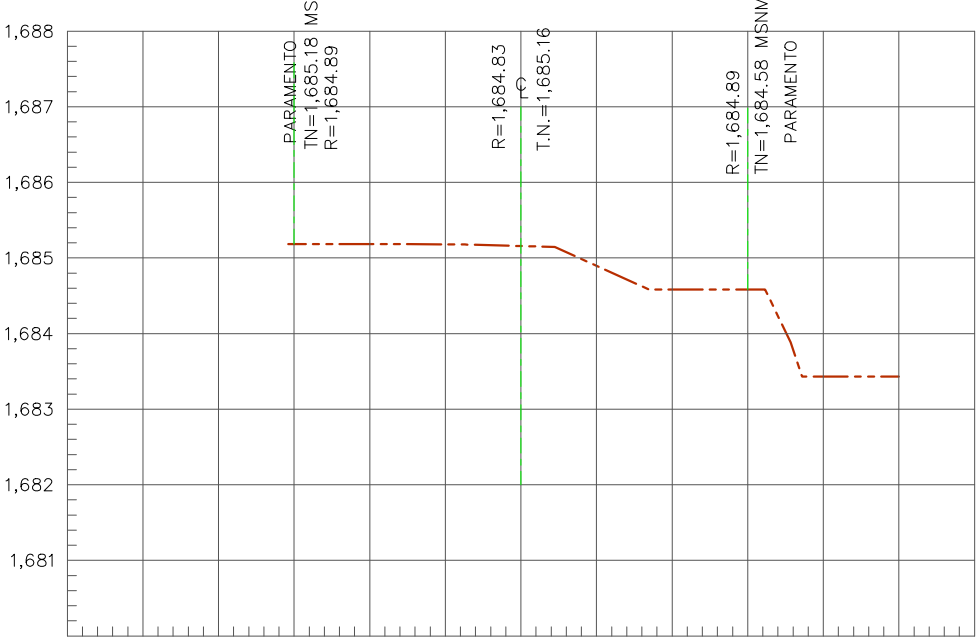
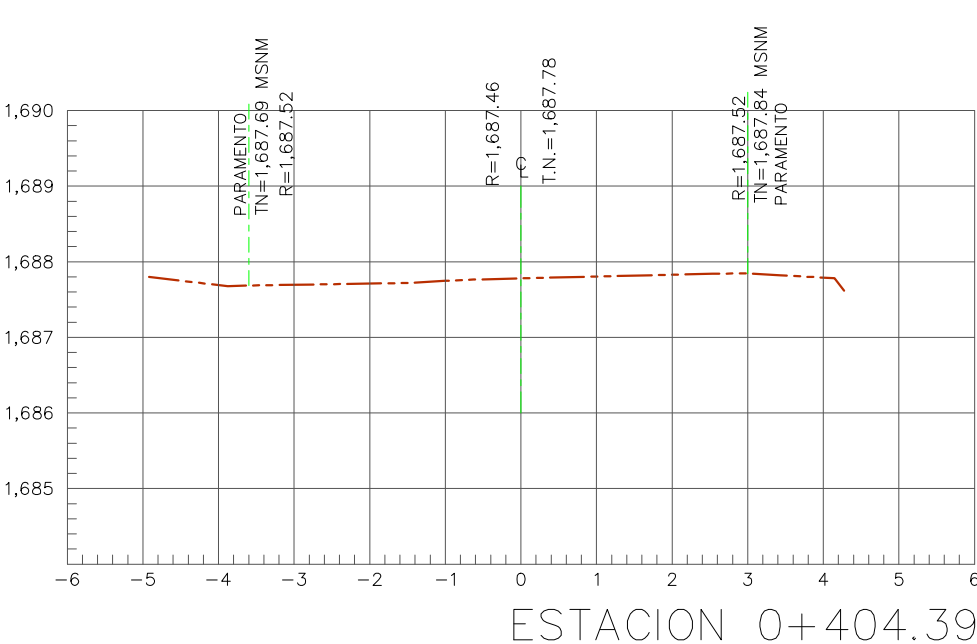
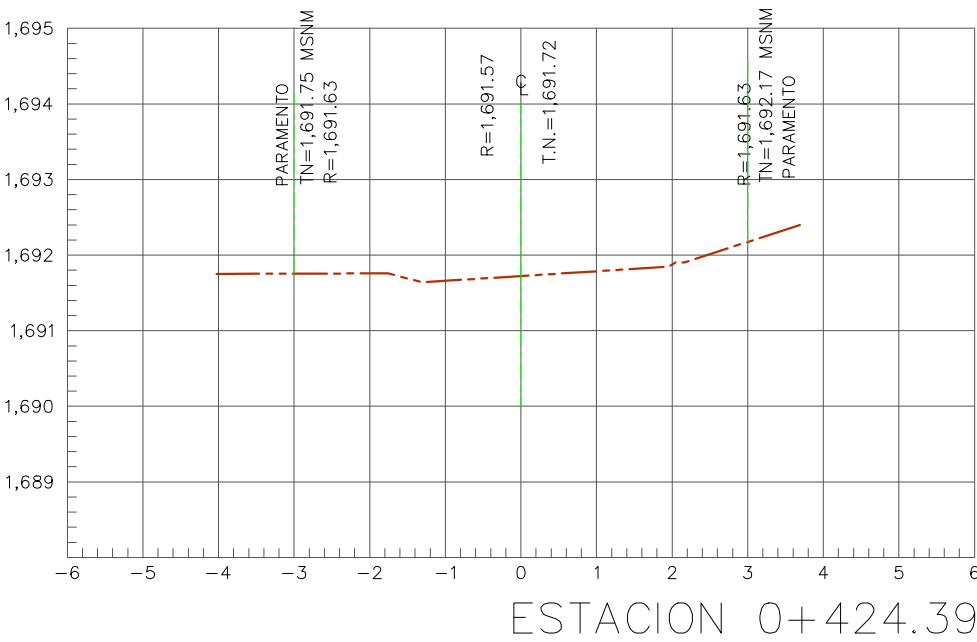
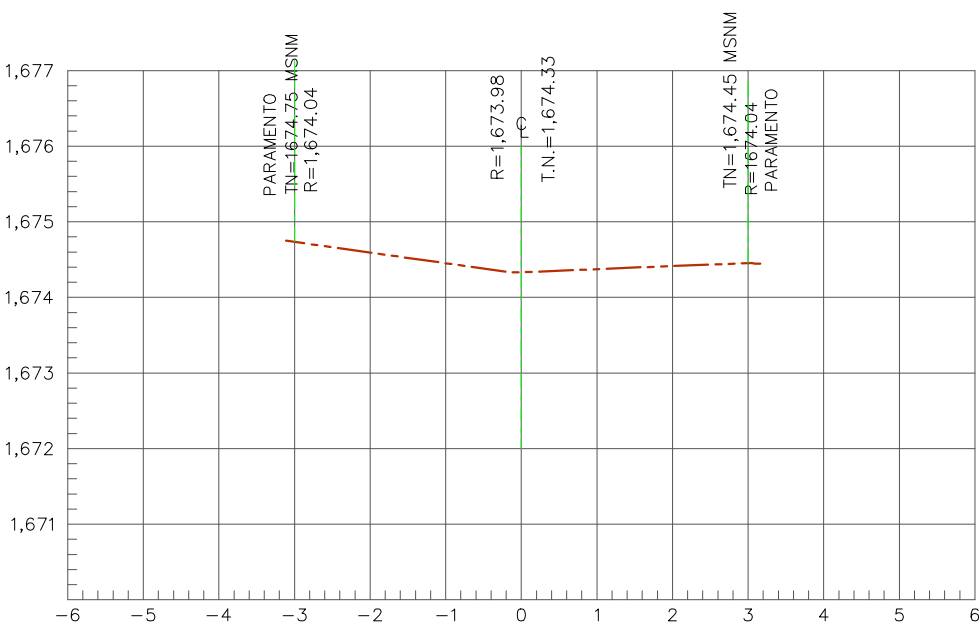
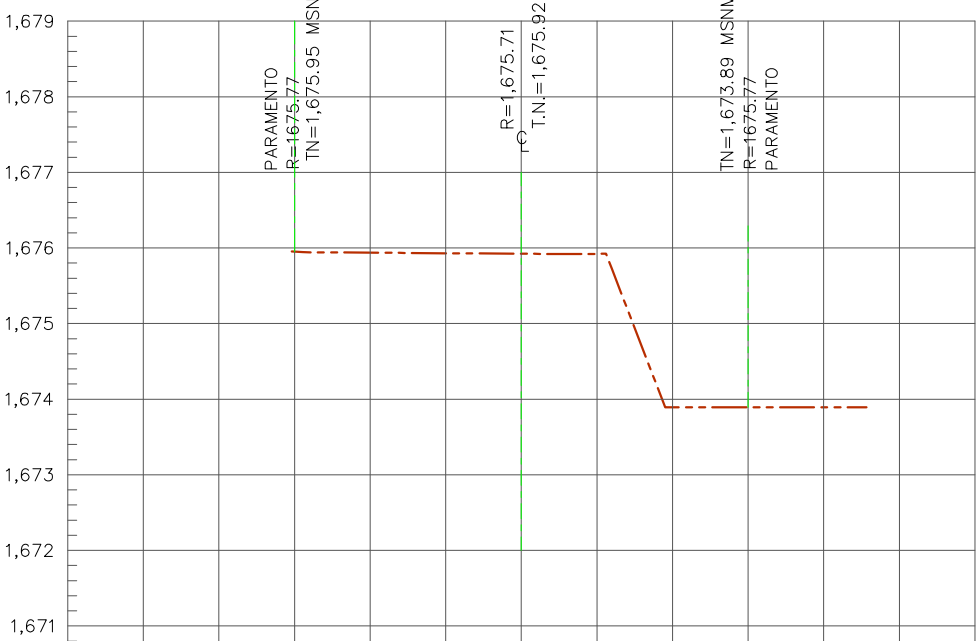
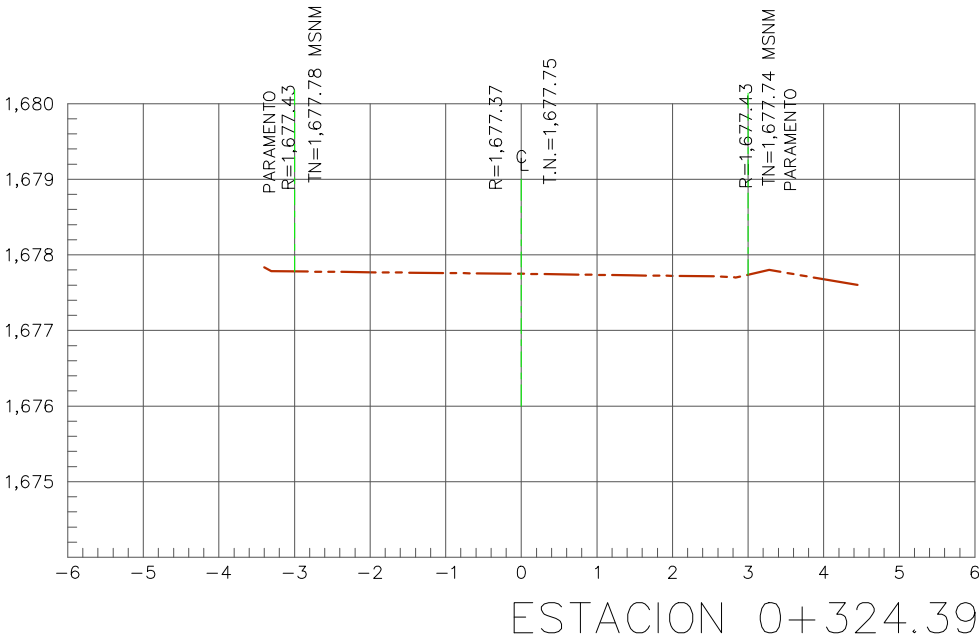
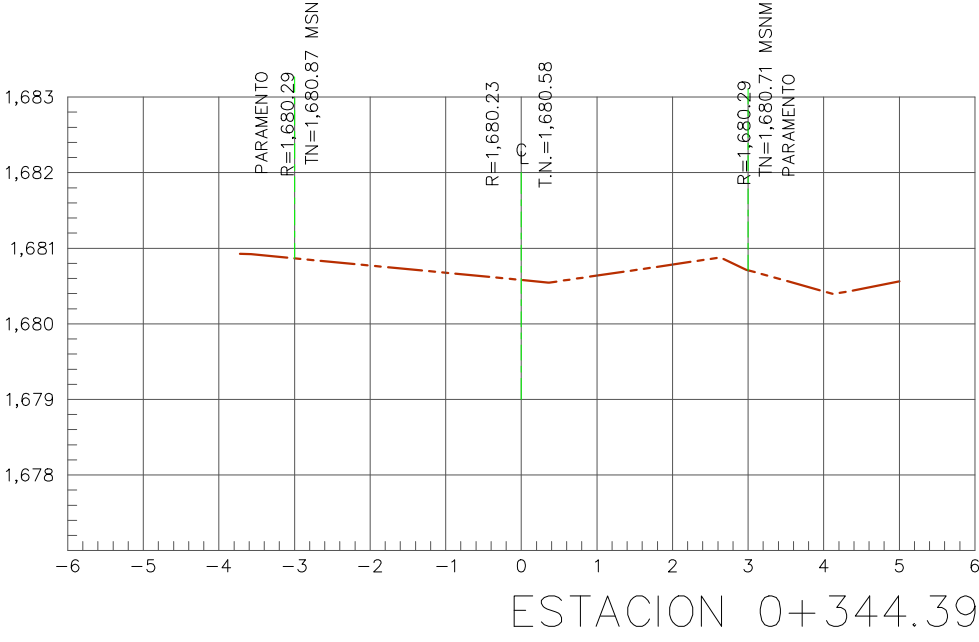


PERFIL DE TERRENO NATURAL

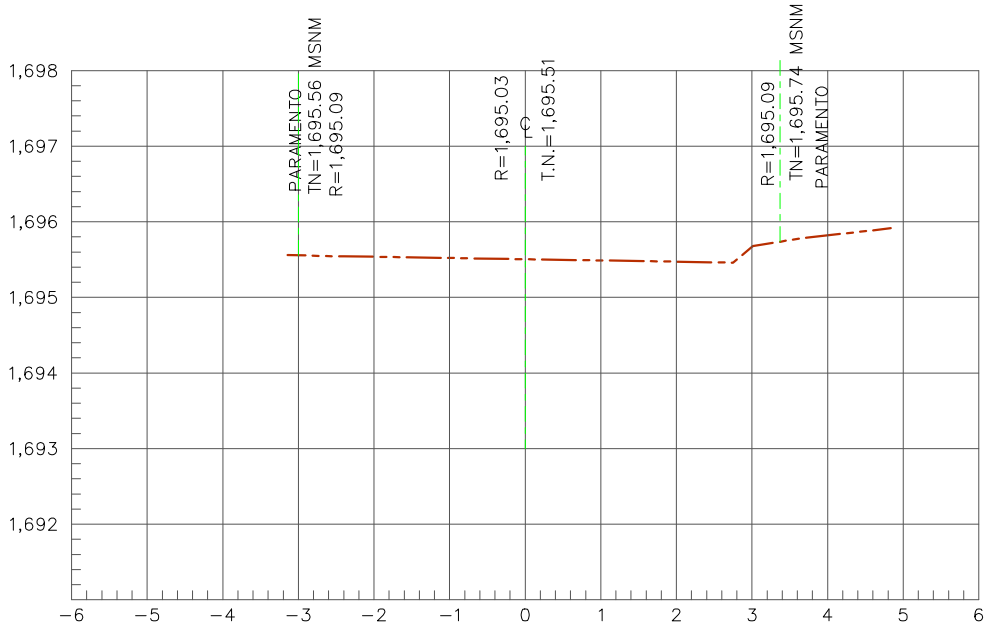
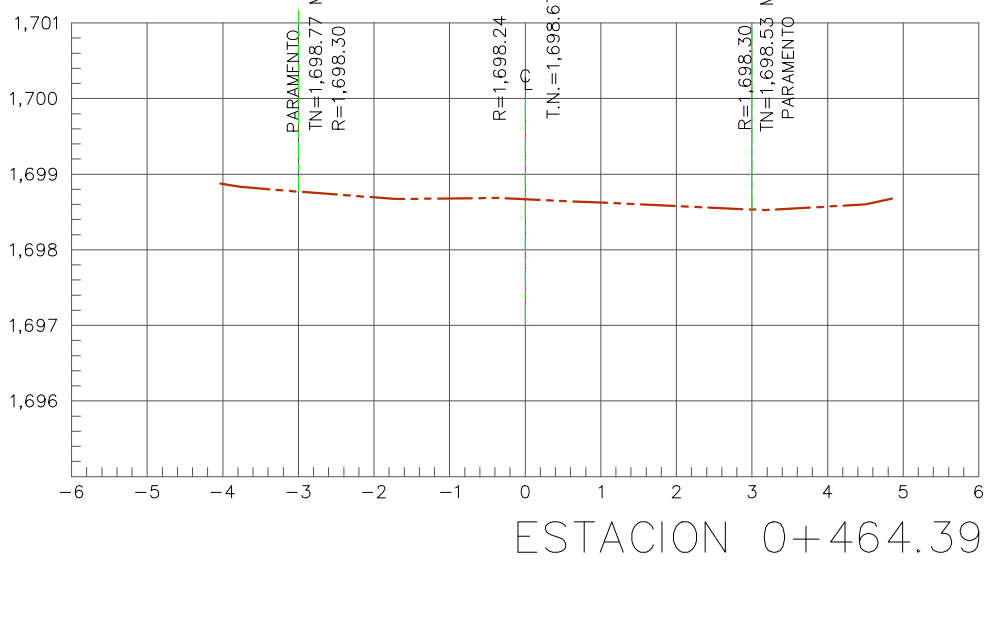
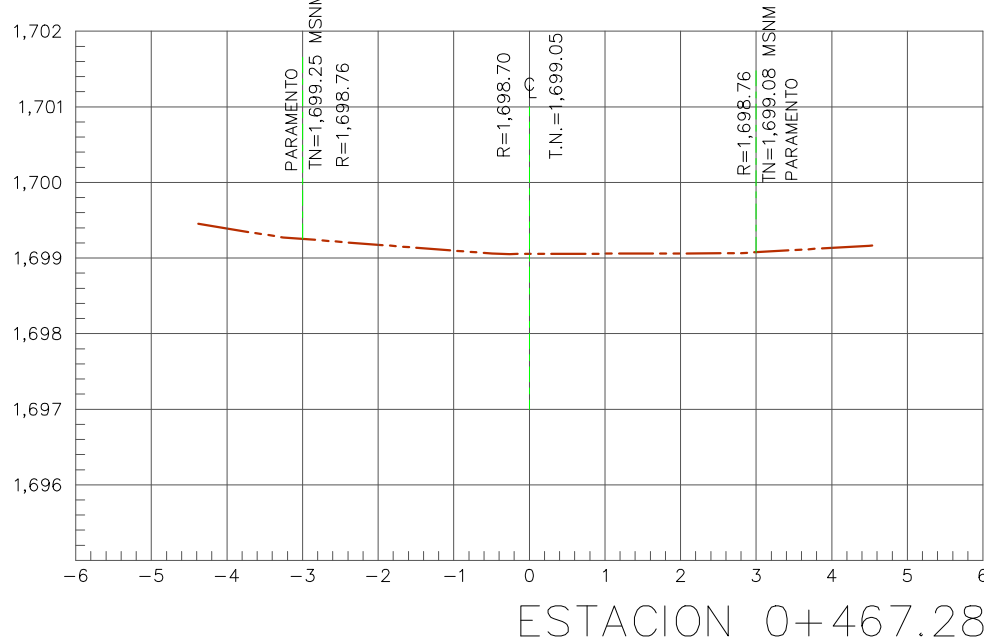
ESC: 1/600 H  
1/60 V



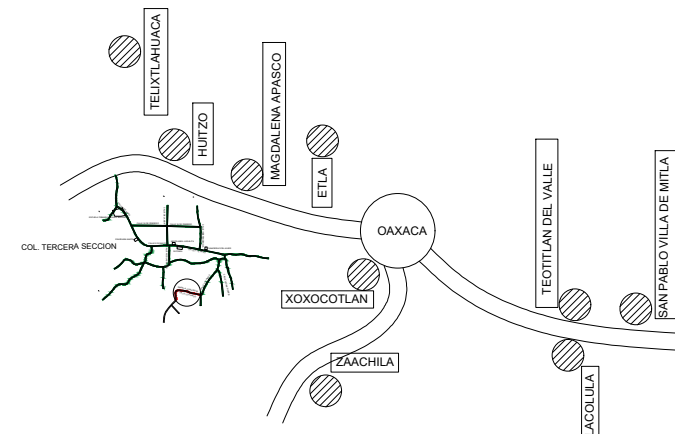
SECCIONES DE TERRENO NATURAL  
ESC: 1/100



CUADRO COORDENADAS DE BANCOS DE NIVEL			
COORDENADAS			DESCRIPCION
X	Y	Z	
723009.6144	1911361.9655	1697.000	BANCO DE NIVEL BN EST:1
723014.6208	1911408.9628	1687.8150	BANCO DE NIVEL BN EST:2
723059.3594	1911406.0963	1683.2640	BANCO DE NIVEL BN EST:3
723140.0251	1911394.1288	1673.8030	BANCO DE NIVEL BN EST:4



MACROLOCALIZACION



MICROLOCALIZACION



DATOS DE PROYECTO:

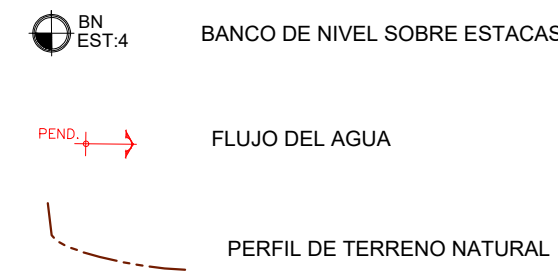
BENEFICIARIOS: 120 HABITANTES  
CANTIDAD:  
• PAVIMENTO: 1042.47 M2  
• GUARNICIÓN: 365.78 ML

SE REALIZO LEVANTAMIENTO TOPOGRAFICO, CON ESTA TÉCNICA DE TOPOGRAFIA SE PERSIGUIO PRINCIPALMENTE DETERMINAR LA POSICIÓN DEL TERRENO ENTRE DOS PUNTOS A LO ANCHO DE LA SECCIÓN DE TERRENO NATURAL Y DETERMINAR EL ANCHO DISPONIBLE PARA LA VIA PÚBLICA.

MEDIANTE EL PROCESO SE DETERMINO LAS ESTRUCTURAS EXISTENTES EN EL SITIO DE LA CONSTRUCCIÓN, SE VERIFICA LA EXISTENCIA DE MURO EXISTENTE CON UNA ALTURA PROMEDIO DE 1.08 MTS DE ALTURA Y OTRAS ESTRUCTURAS QUE SE MENCIONAN A CONTINUACION:

\*ARBOL DE 1.15 MTS A 0.20 MTS DE DIAMETRO  
\*POSTES DE LUZ Y RETENIDAS (CFE)  
\*LINEA DE AGUA POTABLE EXISTENTE  
\*ACCESOS VEHICULARES  
\*CASAS EXISTENTES

SIMBOLOGIA



PROYECTO:  
CONSTRUCCION DE PAVIMENTO CON CONCRETO HIDRAULICO EN LA CALLE LOS PINOS, COL. TERCERA SECCION.

LOCALIDAD:  
SAN PABLO HUITZO

CONTENIDO:  
\*PERFIL DE TERRENO NATURAL  
\*SECCIONES DE TERRENO NATURAL

PRESIDENTE MUNICIPAL

DIRECTOR RESPONSABLE DE OBRA

PROYECTISTA

ESCALA:  
VARIABLE ACOTACIÓN METROS

FECHA:

PLANO:

2/2